














Zentrale Orte

-  Mittelzentrum mit oberzentralen Teilfunktionen gemäß LEP 2002 (N)
-  Unterzentrum (Z)
-  Kleinzentrum (Z)
-  Doppel-/Mehrfachkleinzentrum (Z)
-  Doppelzentrum

Raumkategorien gemäß LEP 2002 (N)

-  Verdichtungsraum
-  Randzone um die Verdichtungsräume
-  Verdichtungsbereich im Ländlichen Raum
-  Ländlicher Raum im engeren Sinne

Entwicklungsachsen

-  Landesentwicklungsachse gemäß LEP 2002 (N/Z)
-  Regionsgrenze
-  Mittelbereichsgrenzen gemäß LEP 2022 (N)
-  Gemeindegrenzen

LEP Landesentwicklungsplan Baden-Württemberg 2002
 N Nachrichtliche Übernahme aus dem Landesentwicklungsplan
 Z Ziel der Raumordnung

**Regionalplan Ostwürttemberg 2035
 Strukturkarte**

Satzungsbeschluss am 17. Juli 2024 durch die Verbandsversammlung

Maßstab 1 : 200.000



Grundlage: Digitale Geodaten © Landesamt für Geoinformation und Landentwicklung Baden-Württemberg (www.lgl-bw.de); Az.: 2851.9-1/19

Erstellt unter Verwendung von Daten aus dem WIBAS-Verband, übermittelt aus dem Räumlichen Informations- und Planungssystem (RIPS) des Umweltinformationssystems der Landesanstalt für Umwelt, Messungen und Naturschutz Baden-Württemberg.